




<p>Mapa stropu gruntów starszego podłoża</p>		<p>Strzałka północy</p> 	<p>Nr załącznika:</p> <p>1.4</p>
<p>Skala:</p>	<p>1 : 1 000</p> <p>układ współrzędnych płaskich prostokątnych PL-2000</p>		
<p>Podziałka liniowa skali :</p>			
<p>Nazwa zamierzenia budowlanego:</p>	<p><i>Kompleks sportowy w Piekarach Śląskich, budowa basenu ze spa i strefą fitness, hali sportowej ze strzelnicą sportową i garażem podziemnym, wraz z zagospodarowaniem terenu oraz niezbędną infrastrukturą techniczną podziemną i naziemną</i></p>		
<p>Zleceniodawca:</p>	<p>JSK ARCHITEKCI Sp. z o.o. ul. Żwirki i Wigury 18 02-092, Warszawa</p>		
<p>Inwestor:</p>	<p>Gmina Piekary Śląskie ul. Bytomska 84, 41-940, Piekary Śląskie</p>		
<p>Wykonawca badań:</p>	<p>"GEOPROJEKT ŚLĄSK" Przedsiębiorstwo Geologiczno Geodezyjne Sp. z o.o. ul. Sokolska 46, 40-124 Katowice</p>		
<p>Opracowała:</p>	<p>Ariena Kowalska-Gala</p>	<p>Podpis:</p> 	<p>Data:</p> <p>wrzesień 2023</p>